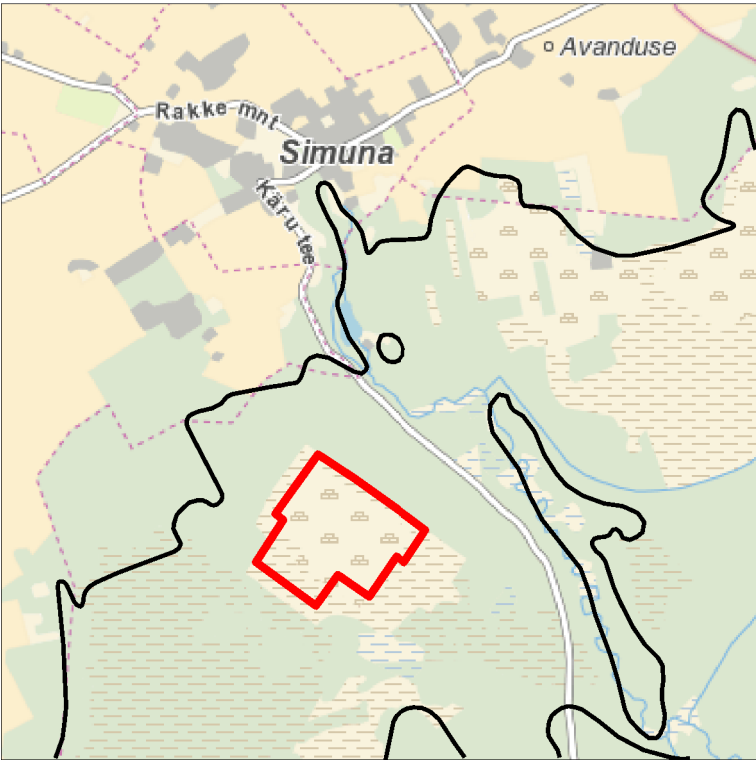


ASENDIPLAAN
M 1 : 50 000



Kaardilehe nr 6414 Rakke

Mäeeraldise piiripunktide
koordinaadid

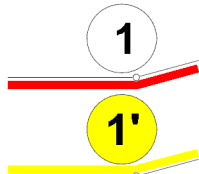
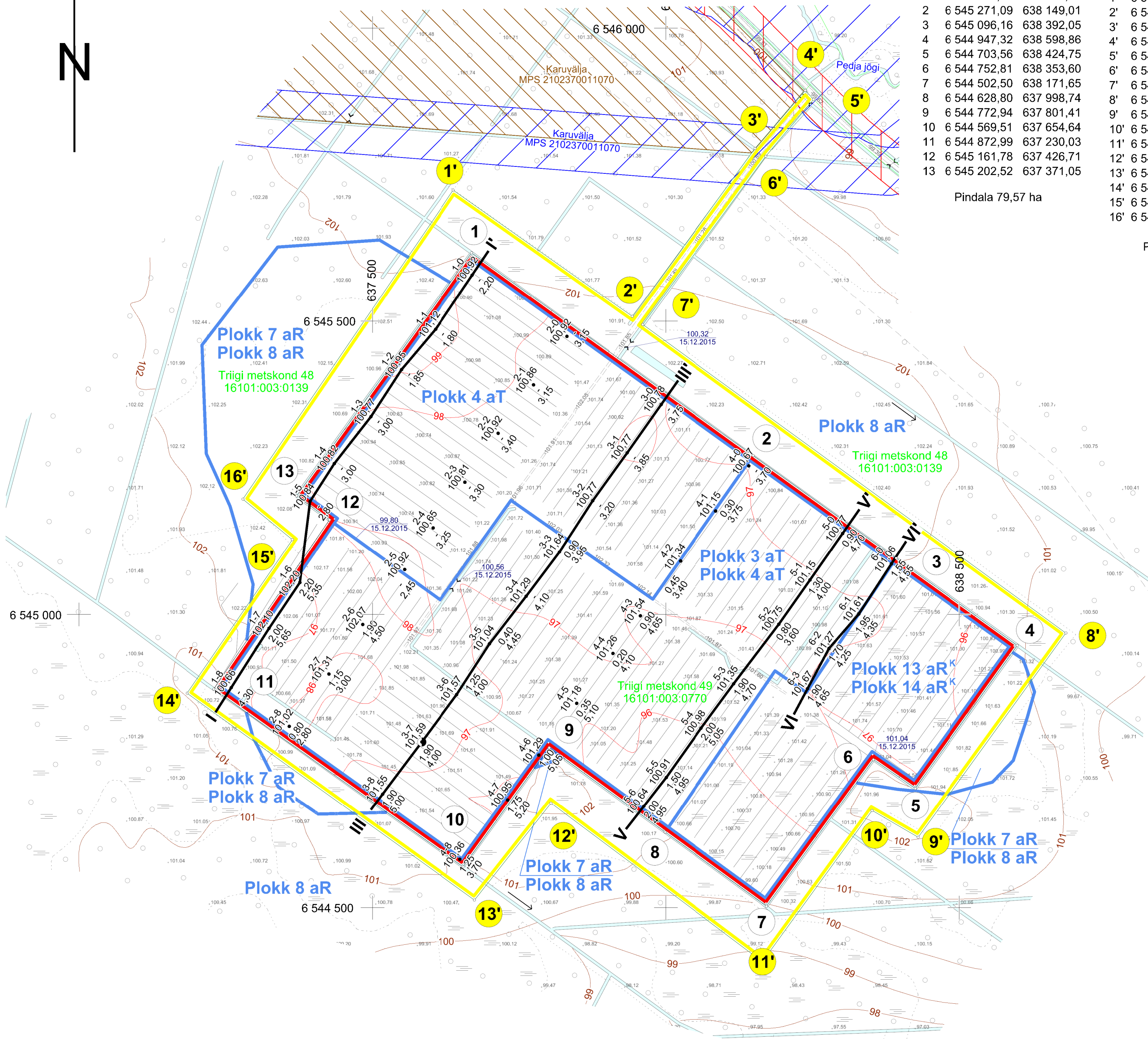
Nr	X	Y
1	6 545 616,53	637 669,01
2	6 545 271,09	638 149,01
3	6 545 096,16	638 392,05
4	6 544 947,32	638 598,86
5	6 544 703,56	638 424,75
6	6 544 752,81	638 353,60
7	6 544 502,50	638 171,65
8	6 544 628,80	637 998,74
9	6 544 772,94	637 801,41
10	6 544 569,51	637 654,64
11	6 544 872,99	637 230,03
12	6 545 161,78	637 426,71
13	6 545 202,52	637 371,05

Pindala 79,57 ha

Mäeeraldise teenindusmaa
piiripunktide koordinaadid

Nr	X	Y
1'	6 545 723,50	637 637,63
2'	6 545 508,04	637 942,67
3'	6 545 794,36	638 152,17
4'	6 545 893,22	638 237,45
5'	6 545 877,90	638 251,79
6'	6 545 781,05	638 170,47
7'	6 545 494,00	637 960,50
8'	6 544 968,50	638 681,69
9'	6 544 620,00	638 429,56
10'	6 544 665,50	638 351,19
11'	6 544 408,00	638 164,75
12'	6 544 678,50	637 804,25
13'	6 544 513,00	637 673,94
14'	6 544 866,00	637 184,50
15'	6 545 128,00	637 363,63
16'	6 545 197,00	637 279,69

Pindala 106,05 ha



Mäeeraldise piir, piiripunkt ja piiripunkti number

Mäeeraldise teenindusmaa piir, piiripunkt ja piiripunkti number

Varuploki piir

Maardla piir

Katastriüksuse nimi, piir ja tunnus

Maapinna samakõrgusjoon, m

Turbalasundi lamami samakõrgusjoon, m

Geoloogilise läbilõike joon

Sondeerimispunkti number

Maapinna abs kõrgus, m

Sondeerimispunkt (seisuga dets. 2015)

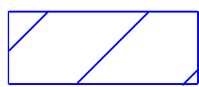
Vähelelunenud turbakihi paksus, m

Turbakihi kogupaksus, m

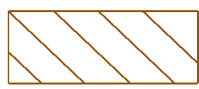
Turba proovivõtupunkt

Veetaseme abs kõrgus, m

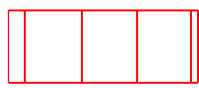
Mõõtmise kuupäev



Kaldapiiranguvöönd



Maaparandussüsteem



Teekaitsevöönd

Märkused:

- Koordinaadid L-Est 97 süsteemis, kõrgused Balti 77 süsteemis.
- Lähtekoordinaadid ja kõrgus: Trimble VRS Now baasjaamade võrk.
- Möödistas OÜ Inseneribüroo STEIGER (15.12.2015).
- Asendiplaan: Maa-ameti X-GIS kaardirakendus.
- Kasutatud on Peetla turbatootmisala Peetla turbamaardla jääkvaru uuringu topograafilist ja varu arvutuse plaani (OÜ Inseneribüroo STEIGER, töö nr 16/1627)
- Kasutatud on Maa-ameti väljastatud:
 - katastriüksuste piirandmeid (seisuga 16.11.2015);
 - digitaalset Peetla turbamaardla plokkide ja mäeeraldise piire (seisuga 07.07.2017);
 - LIDAR kõrguspunkte loodusliku reljeefi kujutamiseks (seisuga 18.11.2015).
- Kasutatud tarkvara: Bentley PowerCivil for Baltics V8i (litsents: 70000661800020).
- Joonise horisontaal mõõtkava on valitud 1 : 5 000, et tagada elementide paigutavus väljatärkil enamlevinud joonise formaatidele. Suurema mõõtkava korral joonis ei ole trükitav.

Objekti nimetus ja aadress Peetla turbatootmisala Lääne-Virumaa, Väike-Maarja vald		Joonise sisu Mäeeraldise plaan	
Loa omanik OÜ Vestur Tamsalu mnt 1, Väike-Maarja, Väike-Maarja vald, Lääne-Viru maakond		Graafiline lisa 1/3 Mõõtkava 1 : 5 000	
OÜ Inseneribüroo STEIGER Männiku tee 104, 11216 Tallinn +372 668 1011, info@steiger.ee		Koostas Erki Vaguri Kinnitas Ole Sein	Kuupäev 23.08.2017 Töö nr 16/1935

